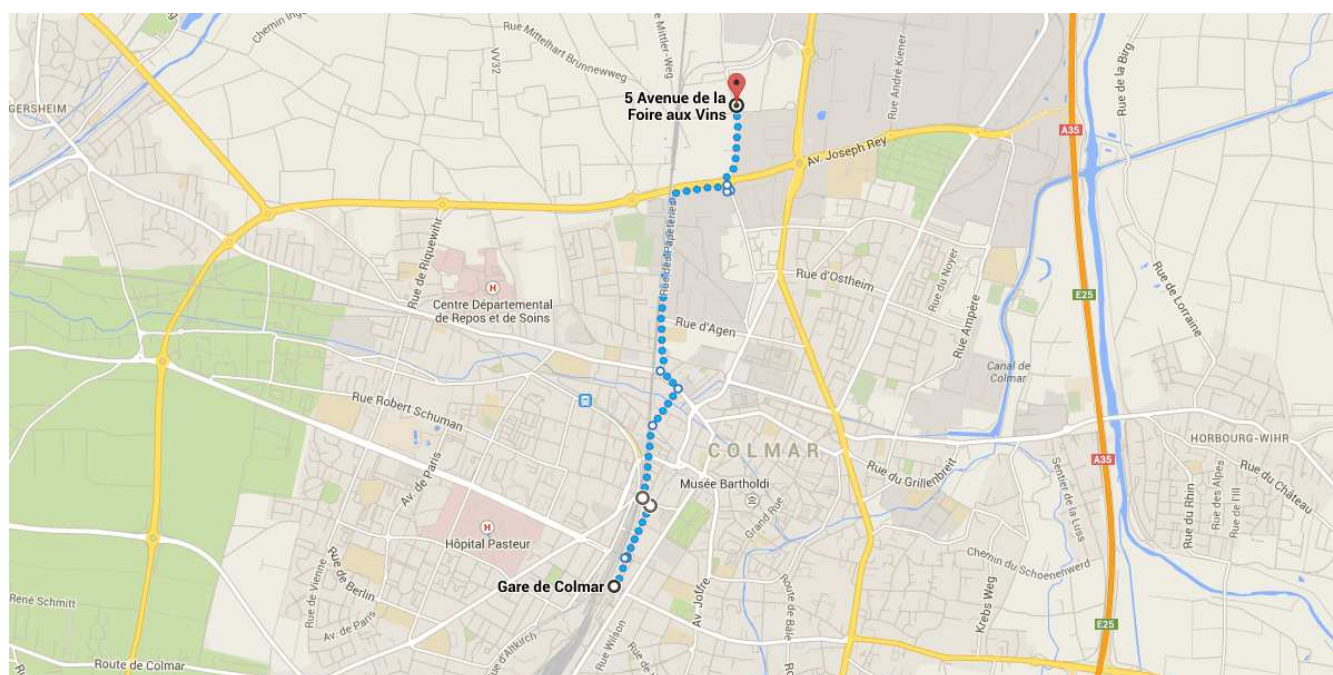




À pied 3,3 km, 41 min

Itinéraire de Gare de Colmar à 5 Avenue de la Foire aux Vins






○ Gare de Colmar


9 Place de la Gare,
68000 Colmar


Attention : Cet itinéraire peut comporter des erreurs ou des parties non accessibles à pied.


- ↑ 1. Prendre la direction **nord-est** sur **Pl. de la Gare** 190 m
- ↘ 2. Tourner à **droite** pour rester sur **Pl. de la Gare** 12 m
- ↙ 3. Tourner à **gauche** pour rester sur **Pl. de la Gare** 7 m
- ↘ 4. Prendre légèrement à **droite** sur **Rue de la Gare** 350 m
- ↙ 5. Prendre à **gauche** sur **Rue Jacques Preiss** 23 m
- ↘ 6. Tourner à **droite** pour rester sur **Rue Jacques Preiss** 25 m
- ↑ 7. Continuer sur **Rue des 3 Épis** 450 m
- ↑ 8. Continuer sur **Rue de Peyerimhoff** 260 m

-  9. Prendre à **gauche** sur **Route d'Ingersheim/D418**

140 m
-  10. Prendre à **droite** sur **Rue des Papeteries**
 Traverser 2 ronds-points

1,4 km
-  11. Tourner légèrement à **gauche** pour rester sur **Rue des Papeteries**

20 m
-  12. Prendre à **gauche** sur **Rue des Carlovingiens**

36 m
-  13. Au rond-point, prendre la **3e** sortie sur **Av. de la Foire aux Vins**

500 m

5 Avenue de la Foire aux Vins

68000 Colmar

Cet itinéraire est fourni à titre indicatif. Il est possible que vous deviez suivre un itinéraire différent de celui indiqué en raison de travaux, de bouchons, des conditions météorologiques, de déviations ou d'autres perturbations. Veuillez en tenir compte lors de la préparation de votre trajet. Veuillez en outre à respecter le code de la route et la signalisation sur votre trajet.

Données cartographiques ©2014 Google